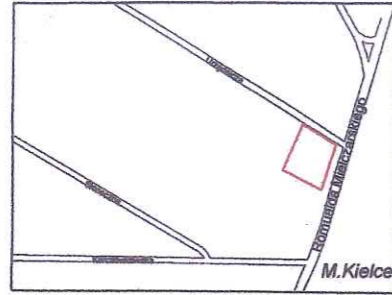
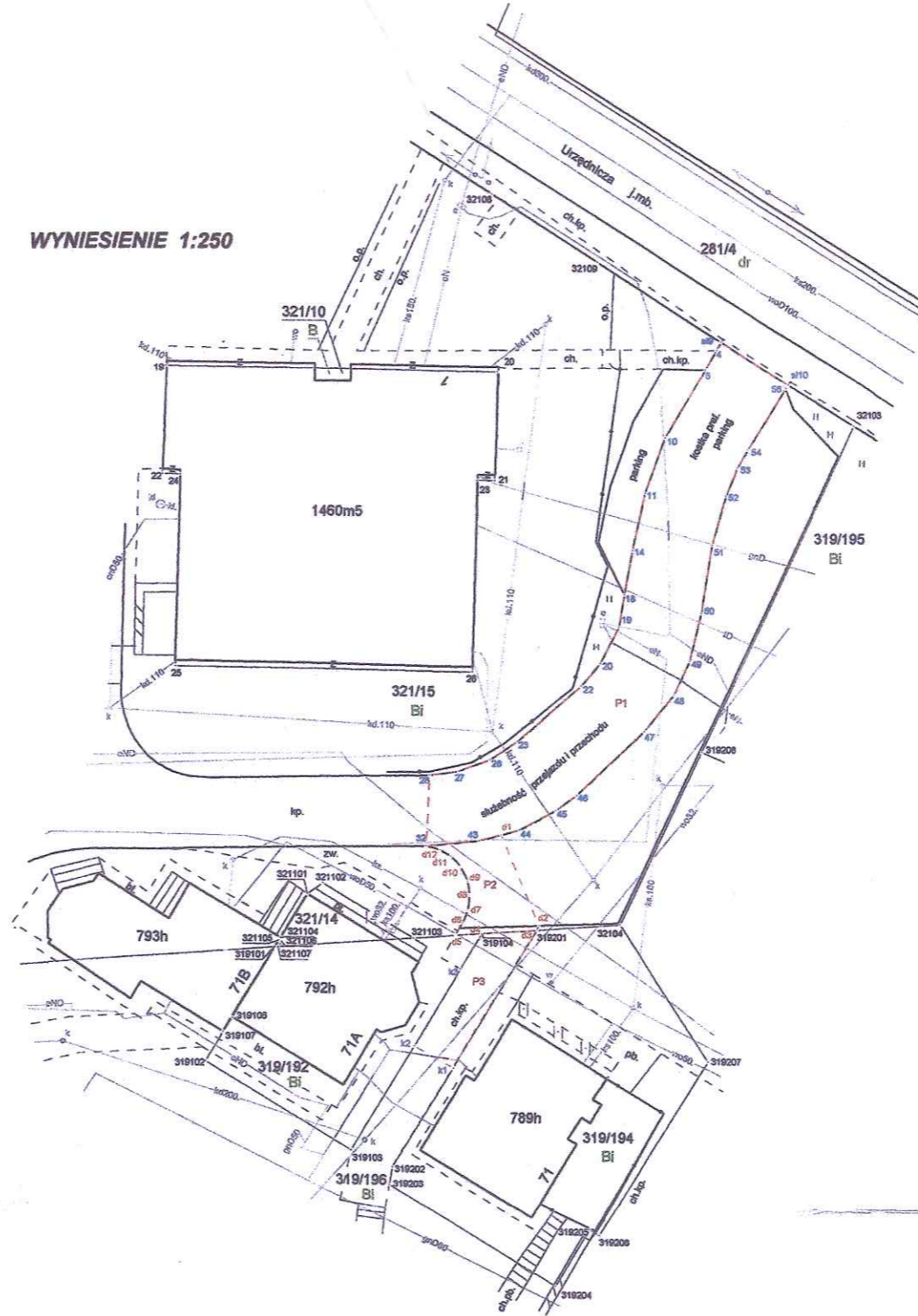
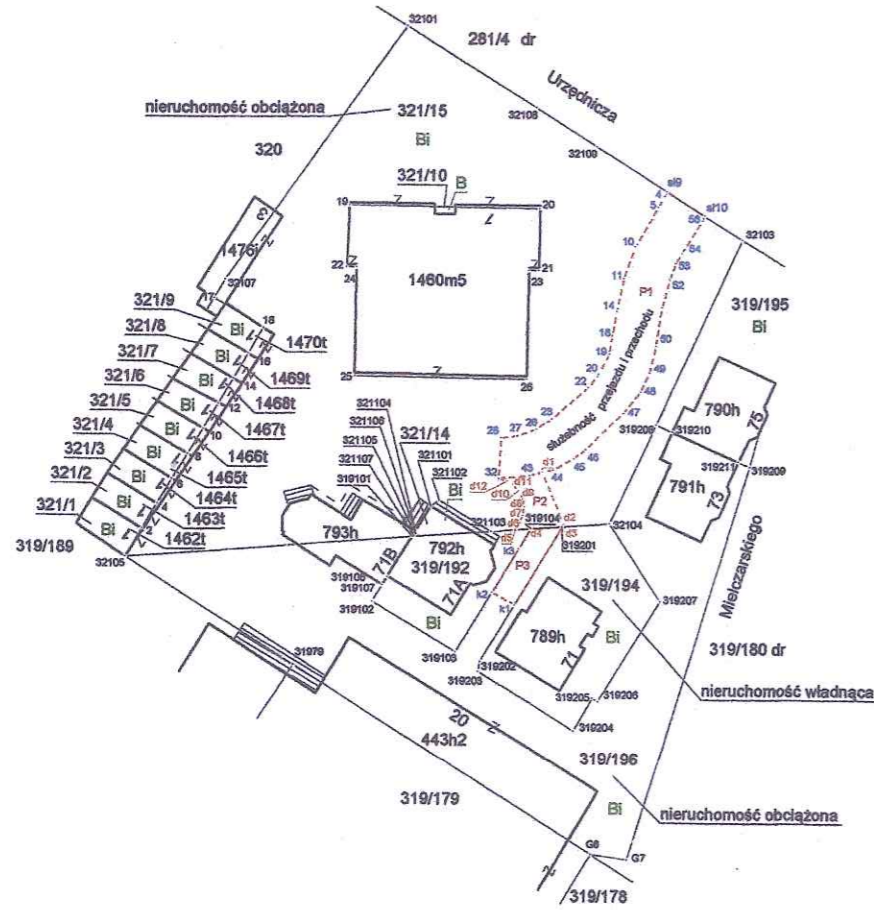


Orientacja 1 : 10000



WYNIESIENIE 1:250



REJESTR POMIAROWY

Nomenklatura prawna Podmiot ewidencyjny	jedn. rej.	Identyfikator działki	Klasy- uzytki	Pow. w ha	UWAGI
Wł. Gmina Kielce	G.1184	266101_1.0015.319/194	Bi	0,0229	nieruchomość władająca
Wł. Gmina Kielce uw. Robotnicza Spółdzielnia Mieszkanicowa "AmatURY"	G.1142	266101_1.0015.319/196	Bi	0,0904	nieruchomość obciążona
Wł. Gmina Kielce	G.605	266101_1.0015.321/15	Bi	0,1710	nieruchomość obciążona
				Razem	0,2843

Słownie: dwa tysiące osiemset czterdzieści trzy metry kwadratowe.

**OZNACZENIA:**  
 Granice projektowanej drogi koniecznej oznaczono linią przerywaną w kolorze brązowym.  
**UWAGI:**  
 1. Pasy gruntu zawarte między punktami:  
 a) P1 = s19-4-5-10-11-14-18-19-20-22-23-26-27-28-32-43-  
 d1-44-45-46-47-48-49-50-51-52-53-54-56-s10-s19 o pow. 161m<sup>2</sup>  
 - obciążenie nieruchomości nr 321/15  
 b) P2 = 32-43-d1-d2-d3-d4-d5-d6-d7-d8-d9-d10-d11-d12-32 o pow. 20m<sup>2</sup>  
 - obciążenie nieruchomości nr 321/15  
 c) P3 = k1-k2-k3-d4-d3-k1 o pow. 23 m<sup>2</sup>  
 - obciążenie nieruchomości nr 319/196  
 Łącznie pasy P1 + P2 + P3 o pow. 204 m<sup>2</sup> stanowią projekt przebiegu drogi koniecznej,  
 dla nieruchomości nr 319/194 przez nieruchomości nr 319/196 i 321/15 do drogi publicznej  
 nr 281/4 (ul. Urzędnicza).  
 Pas gruntu P1 zawiera się w służebności ustanowionej dla działki 319/192 i ujawnionej w KW  
 K1L/00057682/8.

7.143.17.14.3.3

MAPA DO CELÓW PRAWNYCH

do ustalenia służebności drogi koniecznej  
skala 1:500

Mapa służy do ustanowienia drogi koniecznej  
w postępowaniu sądowym.

Mapę wykonano w oparciu o dane z operatu ewidencji  
gruntów M. Kielce, obręb 0015 nr.: 202/92 oraz  
pomiaru uzupełniającego. Mapę wykonano w układzie "2000/7".

Sposób ustalenia granic:

Wykazane na mapie  
granice nieruchomości  
są zgodne z danymi  
ewidencyjnymi.

Wykonawca: Danuta Marszałek  
geodeta uprawniony nr 9286

GEODETA UPRAWNIONY:  
Upr. 9286  
Danuta Marszałek

XGEO Wiktor Szefer  
USŁUGI GEODEZYJNE  
25-715 Kielce, ul. H. Kołłątaja 12  
tel. 504 780 972, biuro@xgeo.pl  
NIP 7262419525, REGON 36114...

GNG-VI.6640.1849.2018 Kielce, 22.02.2019r.



woj. świętokrzyskie  
powiat: M. Kielce  
jedn. ewid.: 266101\_1 M. Kielce  
obręb: 266101\_1.0015  
ul. Urzędnicza i Mielczarskiego  
działki: 319/194, 319/196, 321/15,